



COMUNE DI POLISTENA
Città Metropolitana di Reggio Calabria



Progettata da
Arch. Domenico Sidari
Capo Ripartizione Urbanistica
Responsabile Ufficio del Piano

Il Sindaco
Dr. Michele Tripodi

QUADRO CONOSCITIVO
QSM - QUADRO STRUTTURALE E MORFOLOGICO

QMR4a - Il sistema delle reti Acqua in ambito urbano
Novembre 2010

Ufficio del Piano

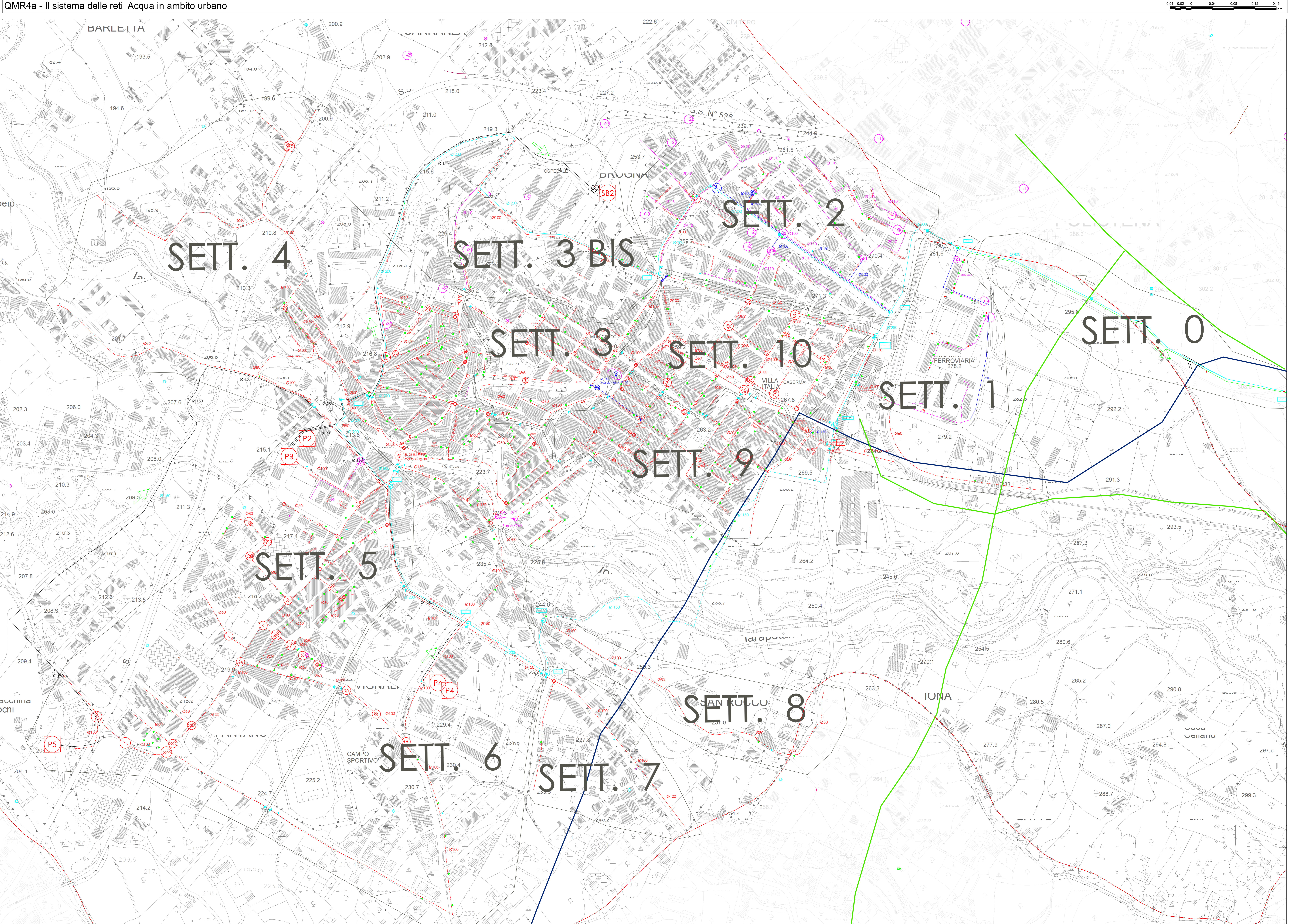
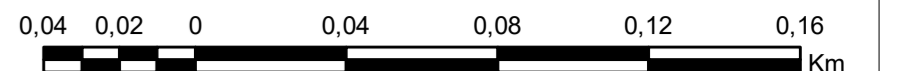
Esperti
Arch. Maria Grazia Buffon
Arch. Angelo Chiaro
Ing. Domenico Cuzzola
Arch. Tatiana Fondacaro
Plan.Ter. Fabiana Nasso

Geom. Michele Ferrazzo
Geom. Luigi Borgese
Sig. Giuseppe Avati

Componente Geologica
Geol. Giuseppe Mandaglio
Geol. Luigi Carbone
Geol. Michele Mandaglio

Componente Agronomica
Agr. Massimiliano Filuzzi

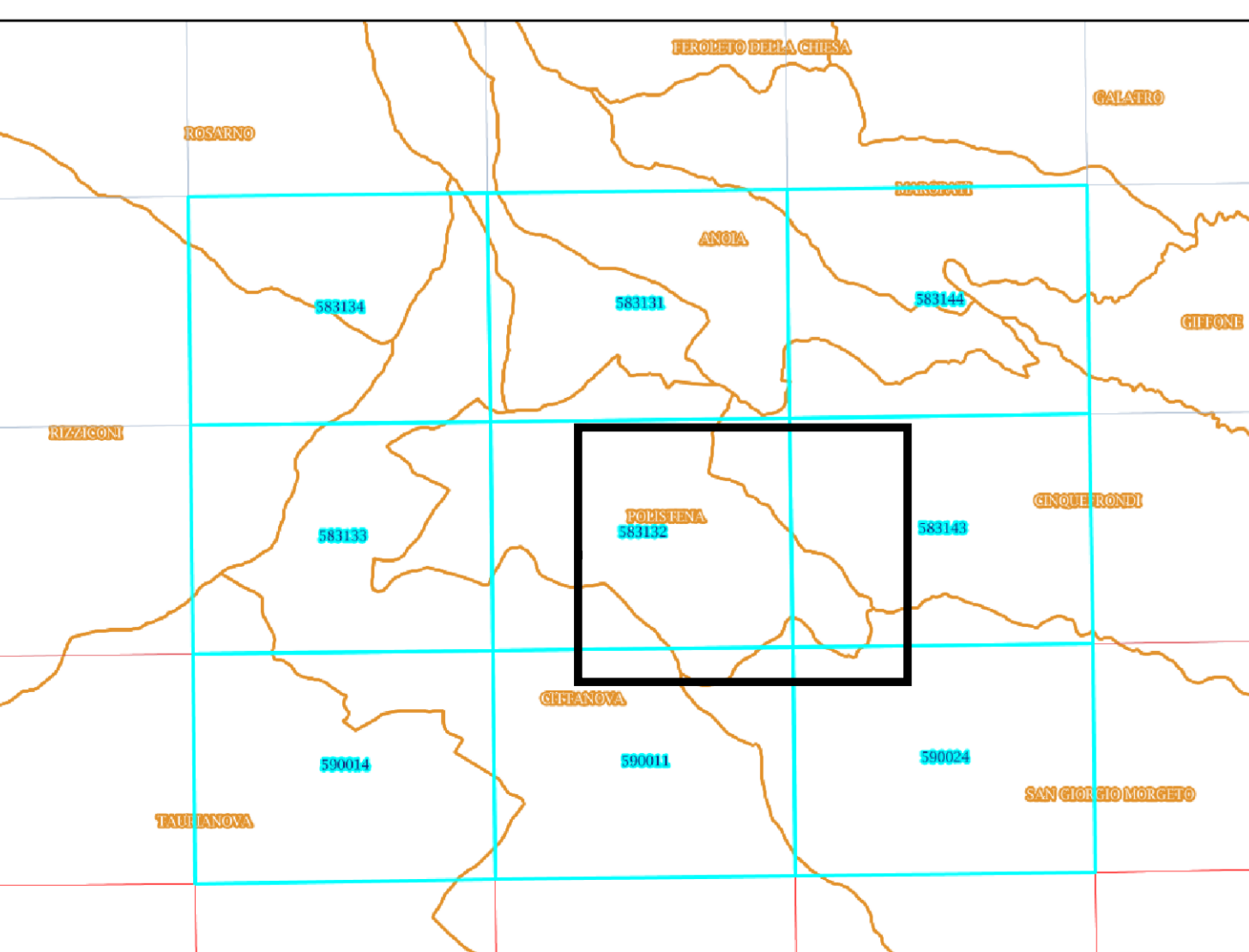
QUADRO CONOSCITIVO
Scala 1:2.000



Legenda

- Polistena
- Acquedotto Sorical
 - Pozzi acquedotti Sorical
 - Reti acquedotti Sorical
 - Serbatoi acquedotti Sorical
 - Sorgenti acquedotti Sorical
- Acquedotto Comunale
 - Pozzi acquedotti comunali
 - Reti acquedotti comunali
 - Serbatoi acquedotti comunali
 - Sorgenti acquedotti comunali

- Rete idrica Comunale**
- ANELPERIZ
 - DISTRIBERIZIAPEAD
 - DISTRPERIZIAACCIAIO
 - MAGENTA
 - MANDATEDIPROGETTO
 - POZZI
 - RETEADDUZIONE
 - RETEDISTRIBUZIONESISTEN
 - VISTE



Fonte: CTR 2007 - ALACO SoRiCal - U.T. COMUNALE